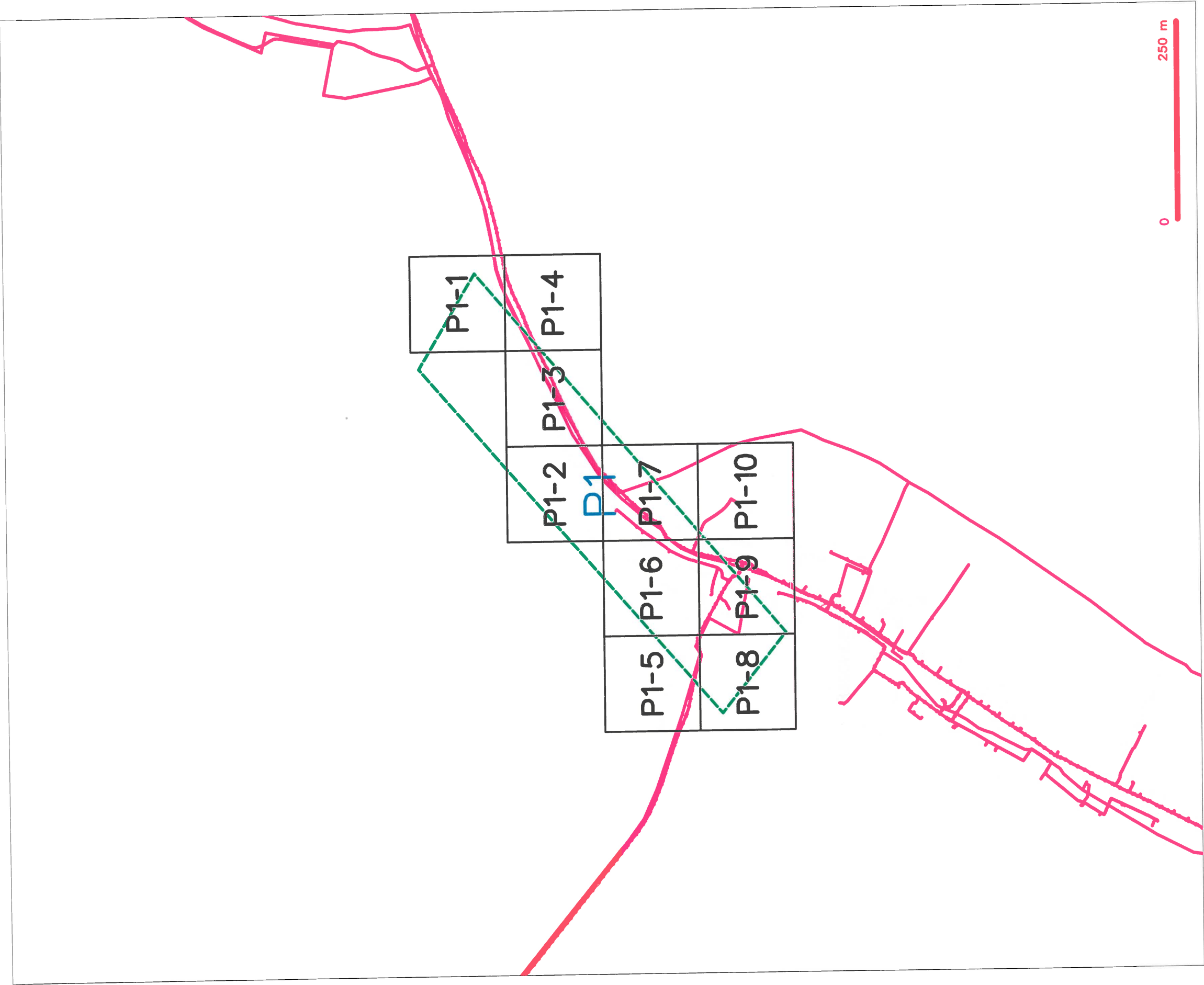



Česká telekomunikační infrastruktura a.s.
Oltářská 2581/6
130 00 Praha 3
DIČ: CZ04084063


96



LEGENDA








- hranice zájmového území k vyjádření
- NN přípojka, území s NN přípojkou CETIN
- zaměřený průběh metalického kabelu
- zaměřený průběh optického kabelu, HDPE trubky
- nebo souběh optického a metalického kabelu
- nezaměřený průběh metalického kabelu
- nadzemní síť cizí

- nezaměřený průběh optického kabelu, HDPE trubky
- nebo souběh optického a metalického kabelu
- radové síť, ochranné pásmo radové síť
- nadzemní síť
- napravná síť
- podzemní síť cizí
- síť s NN
- kolektor, kabelovod




An aerial photograph of a study area with a 2x2 grid. The grid cells are labeled P3-1, P3-2, P3-3, and P3-4. A dashed green line forms a diamond shape around the grid. A solid pink line runs diagonally from the top-left to the bottom-right. A scale bar at the bottom right indicates 0 to 100 m.

hranice sdímového území k vyjádření
NN přírůjka, území s NN přírůjkou CETIN
zaměřený průběh metalického kabelu
zaměřený průběh optického kabelu, HOPF trubky
nebo souřadí optického a metalického kabelu
naznačení průběh metalického kabelu
naznačení "sítě čizí"

 nezamčení, průřez optického kabelu, HPSF, rucký
 naho soubor; optického a mletického kabelu
 radové síť, ochranné pásmo radové síť
 nadzemní síť
 naprogramované síť
 podzemní síť číží
 síť s IN

Česká telekomunikační infrastruktura a.s., Olžanská 2681/6, Praha 3, PSČ 13000, Czech Republic, www.cetin.cz
zapsaná v Obchodním rejstříku Městského soudu v Praze, oddíl B, vložka 26623, IČ: 04084063, DIČ CZ04084063


SITUAČNÍ VÝKRES - POLYGON 1, list kladu P1-1




LEGENDA

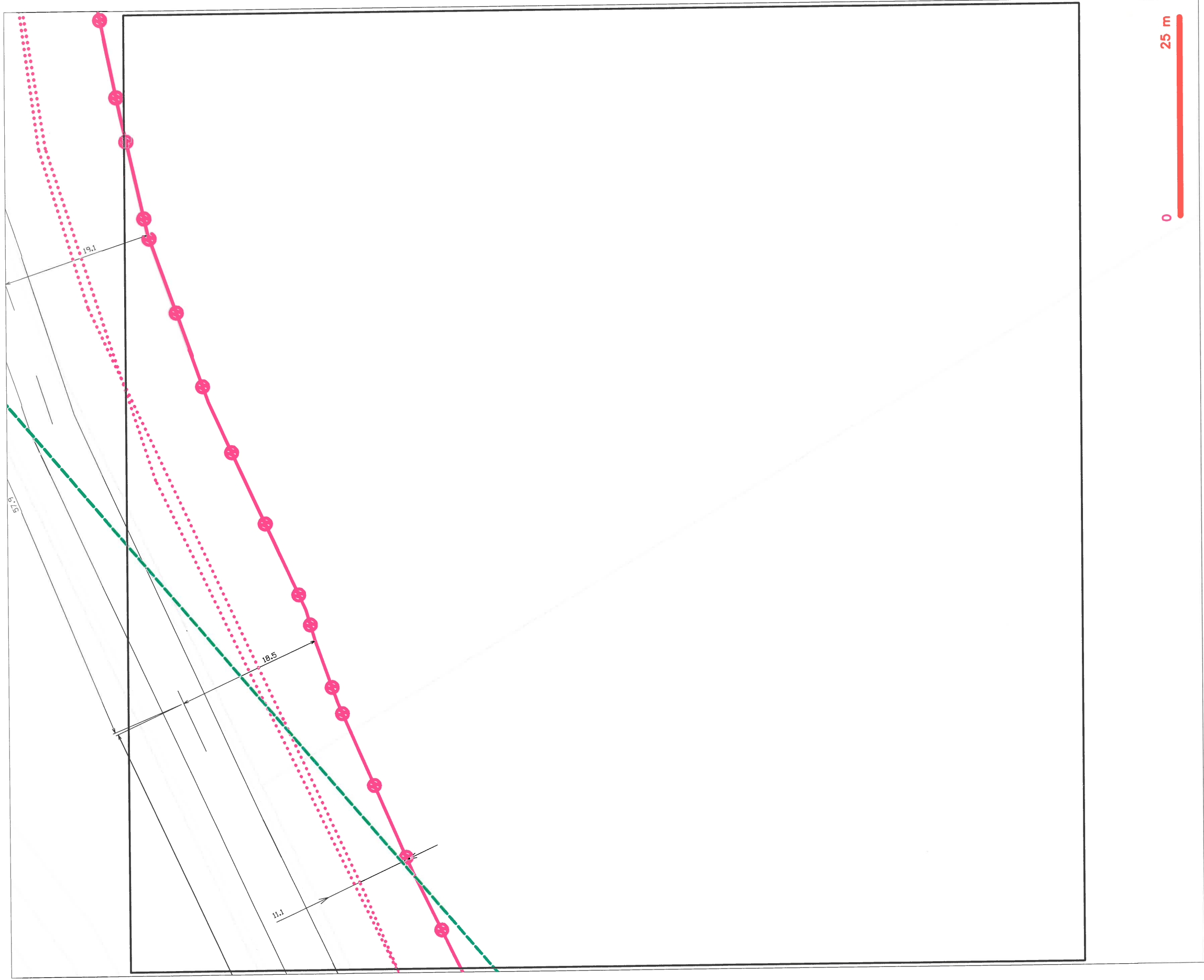
- | | | | |
|-----|---|-----|---|
| —●— | hranice sdílného území k vyjádření | —●— | nezaměřený průběh optického kabelu, OPF, trubky |
| —●— | NV přípojka, území s NV přípojkou CETIN | —●— | radové síť, ochranné pásmo radové sítě |
| —●— | zaměřený průběh metalického kabelu | —●— | podzemní síť |
| —●— | zaměřený průběh optického kabelu, OPF, trubky | —●— | napravovaná síť |
| —●— | nebo souběžný průběh metalického kabelu | —●— | podzemní síť cizí |
| —●— | nezaměřený průběh metalického kabelu | —●— | síť s NV |
| —●— | podzemní síť cizí | —●— | akumulátor, kabelovod |

SITUAČNÍ VÝKRES - POLYGON 1, list kladu P1-2





SITUAČNÍ VÝKRES - POLYGON 1, list kladu P1-4

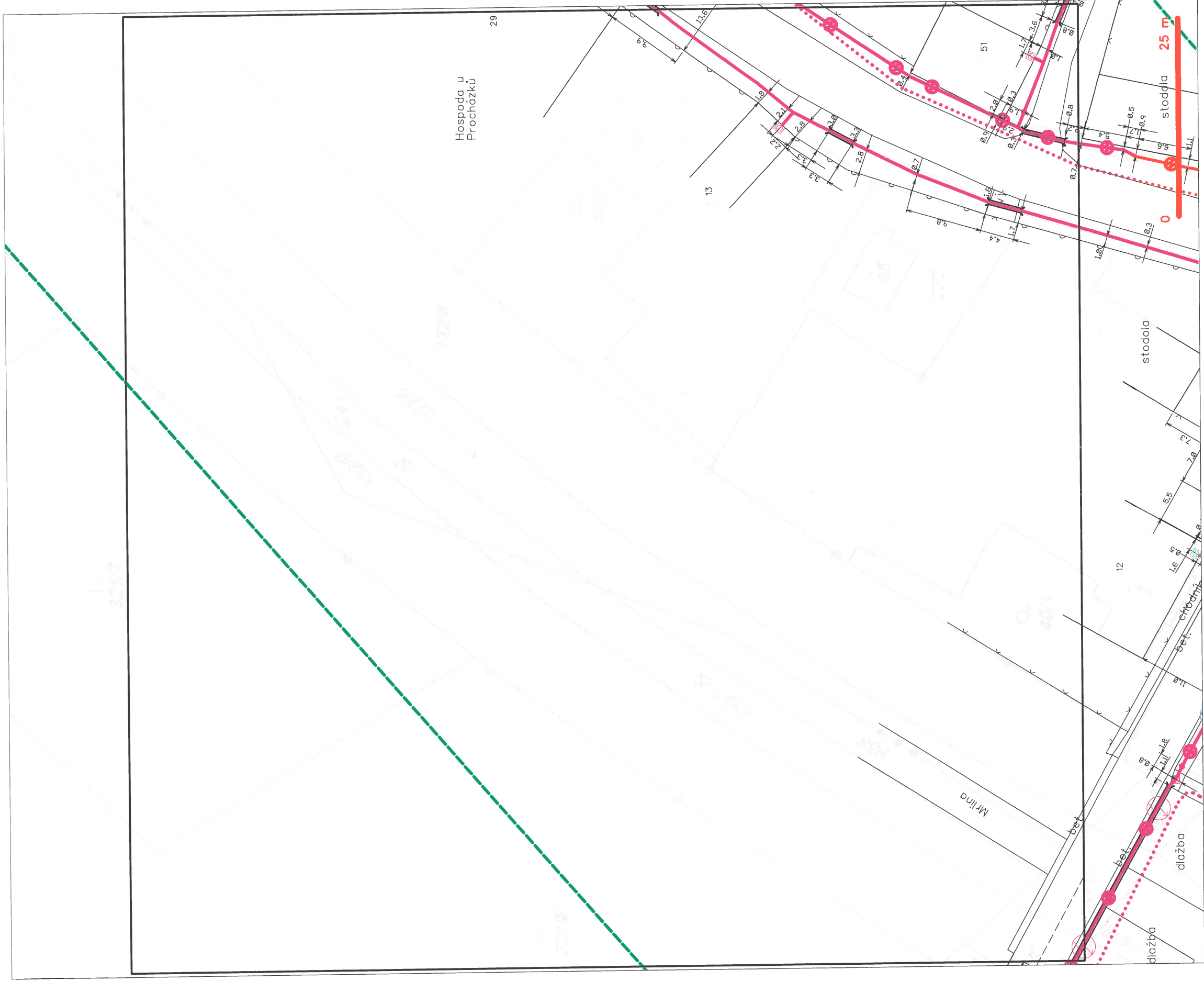


LEGENDA

- | | | | |
|---|--|---|--|
| — | hranice zájmového území k vyjádření | — | nezaměřený průběh optického kabelu, HDPE trubky nebo součet optického a metalického kabelu |
| — | NV přípočka, území s NV přípočkou CETIN | — | radlové síť, ochranné pásmo radlové síť |
| — | zaměřený průběh metalického kabelu | — | nadzemní síť |
| — | zaměřený průběh optického kabelu, HDPE trubky nebo součet optického a metalického kabelu | — | napravazoborné síť |
| — | nezaměřený průběh metalického kabelu | — | podzemní síť cizí |
| — | nadzemní síť cizí | — | síť s NV |
| | | — | koektor, kabelovod |

Technical drawing showing a road layout with dimensions and labels. The drawing includes a green dashed line representing a road boundary, a pink solid line with circular markers representing a road centerline, and a pink dotted line representing a road edge. Dimensions are provided for various segments: 19.1, 7.9, 16.9, 12.6, 19.1, 21.1, 22.5, 23.7, 22.7, 10.8, 21.8, 17.1, and 9.1. Labels include 'v.i.' (vertical intersection) and 'v.j.' (vertical junction). A scale bar indicates 0 to 25 meters.


SITUAČNÍ VÝKRES - POLYGON 1, list kladu P1-6



LEGENDA

- | | |
|--|--|
| hranice zájmového území k vyjádření | nezaměřený průběh optického kabelu, HPD trubky |
| NV přípojná, území s NV přípojkou CETN | nebo soušeň optického a metalického kabelu |
| zaměřený průběh metalického kabelu | radové síť, ochranné pásmo radové síť |
| zaměřený průběh optického kabelu, HPD trubky | podzemní síť |
| nebo soušeň optického a metalického kabelu | napravované síť |
| nezaměřený průběh metalického kabelu | podzemní síť cizí |
| podzemní síť cizí | síť s NV |
| | kojektor, kabelovod |

SITUAČNÍ VÝKRES - POLYGON 1, list kladu P1-7



SITUAČNÍ VÝKRES - POLYGON 1, list kladu P1-8



LEGENDA

- | | | | |
|---|---|---|---|
| — | hranice zájmového území a vyjádření | — | nezaměřený průběh optického kabelu, HDPE trubky |
| — | NH přípojka, území s NH přípojkou CETN | — | nebo soudek optického a metalického kabelu |
| — | zaměřený průběh metalického kabelu | — | radové síť, ochranné pásma radové sítě |
| — | zaměřený průběh optického kabelu, HDPE trubky | — | rademní síť |
| — | nebo soudek optického a metalického kabelu | — | neprovazované sítě |
| — | nezaměřený průběh metalického kabelu | — | podzemní síť cizí |
| — | rademní síť cizí | — | sítě s NH |
| — | | — | košektor, kabelovod |


SITUAČNÍ VÝKRES - POLYGON 1, list kladu P1-9



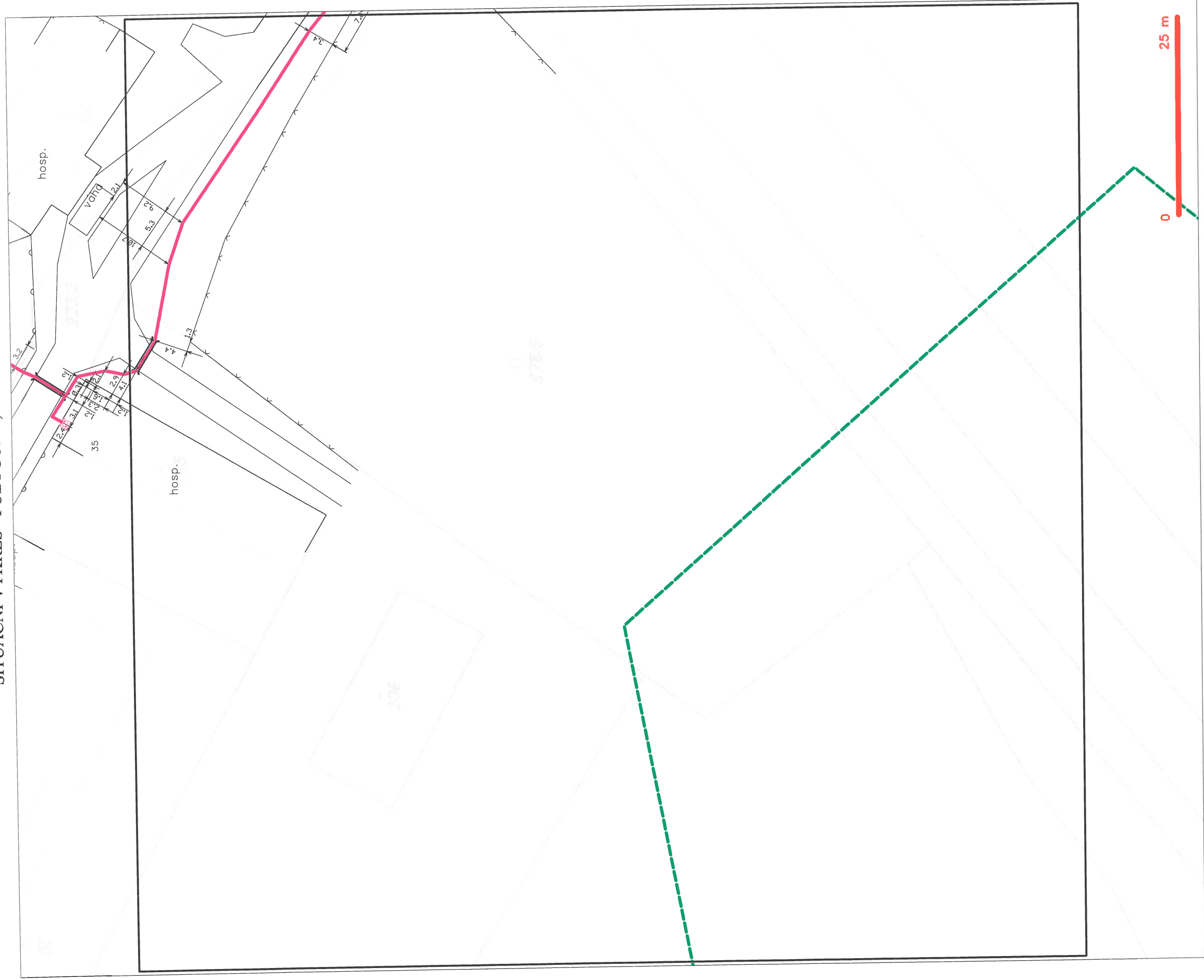
LEGENDA

- | | |
|---|--|
| — hranice zájmového území k vyjádření | — napájecí příbeh optického kabelu, HDPF, trubky |
| — NN přípojná, území s NN přípojnou CETIN | — nebo součástí optického a metalického kabelu |
| — záměrný příbeh metalického kabelu | — radlové síť, ochranná pásma radlové síť |
| — záměrný příbeh optického kabelu, HDPF, trubky | — nadzemní síť |
| — nebo součástí optického a metalického kabelu | — nepronozované síť |
| — záměrný příbeh metalického kabelu | — podzemní síť cizí |
| — nadzemní síť cizí | — síť s NN |
| | — kolektor, kabelovod |

Příloha k Vyjádření č.j.: 655148/17




SITUAČNÍ VÝKRES - POLYGON 2, list kladu P2-1




LEGENDA

- | | | | |
|---|--|---|--|
| — | hranice zájmového území k vyjádření | — | napájecí přírubu optického kabelu, HDPF trubky |
| — | NI přípojka, území s NI přípojkou CETN | — | nebo součástí optického a metalického kabelu |
| — | zaměřený přírubu metalického kabelu | — | radiové síť, ochranné pásmo radiové síť |
| — | zaměřený přírubu optického kabelu, HDPF trubky | — | podzemní síť |
| — | nebo součástí optického a metalického kabelu | — | napájecí síť |
| — | nezaměřený přírubu metalického kabelu | — | podzemní síť cizí |
| — | podzemní síť cizí | — | síť s NI |
| — | | — | kolector, kabelovod |

Příloha k Vyjádření č.j.: 655148/17



SITUAČNÍ VÝKRES - POLYGON 2, list kladu P2-3




LEGENDA

- | | | | |
|--|--|--|--|
| | hranice sdílného území k vyjádření | | nezaměřený průběh optického kabelu, HDPE trubky nebo souběh optického a metalického kabelu |
| | HN přípojka, území z HN přípojkou CETIN | | radové síť, ochranné pásmo radové sítě |
| | zaměřený průběh metalického kabelu | | nadzemní síť |
| | zaměřený průběh optického kabelu, HDPE trubky nebo souběh optického a metalického kabelu | | napravovaná síť |
| | nezaměřený průběh metalického kabelu | | podzemní síť cizí |
| | nadzemní síť cizí | | síť s NN |
| | | | kollektor, kabelovod |




- nezaměřený průřez optického kabelu, HDPE trubky
nebo souběž optického a metalického kabelu
radiové síť, ochranné pásmo radiové síť


18 / 25






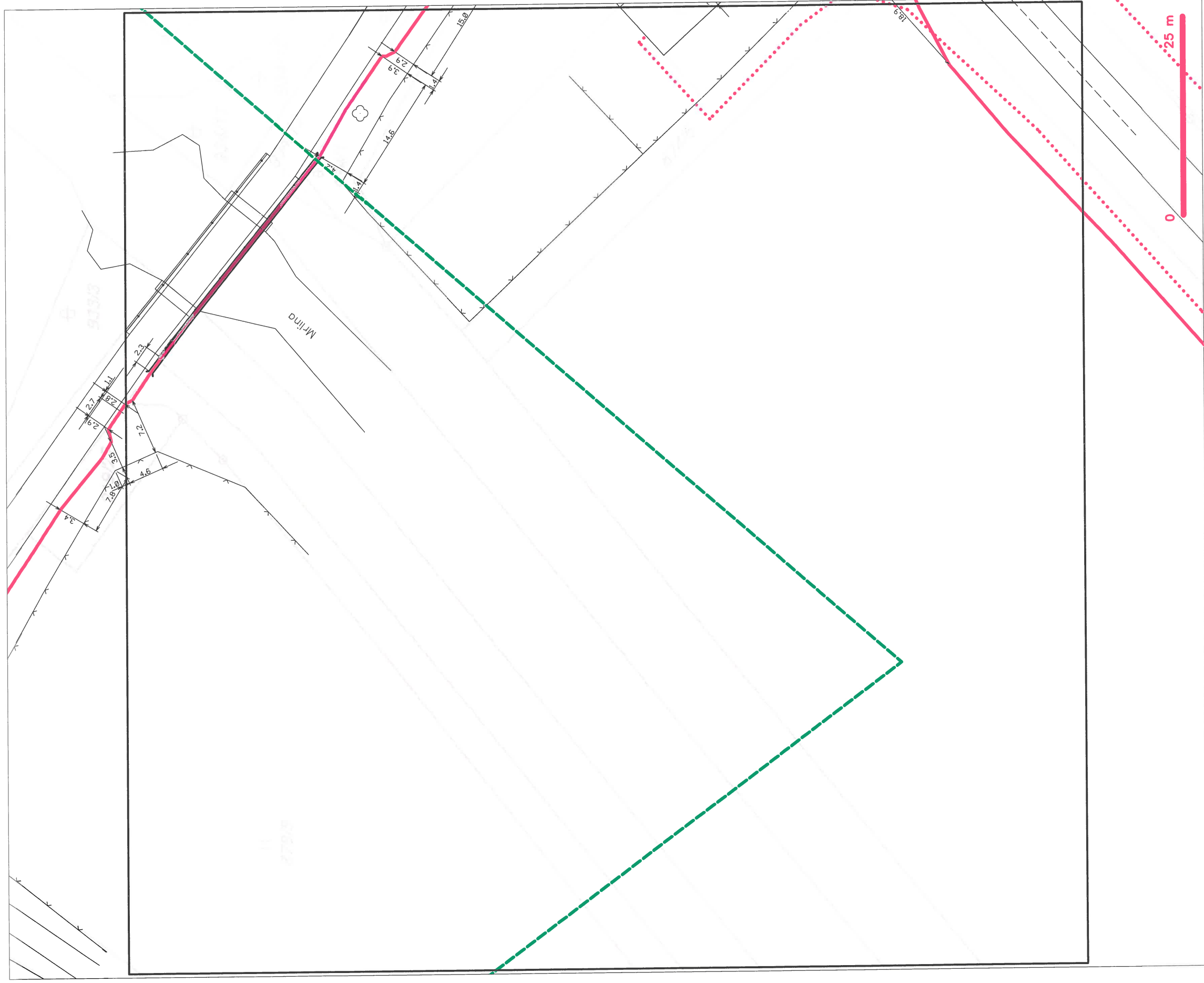


(tiskový formát A3)











SITUAČNÍ VÝKRES - POLYGON 3, list kladu P3-3



LEGENDA









- | | |
|---|---|
|  | hranice sdílnového území k vyjádření |
|  | NIV přípočka, území s NIV přípočkou ČETN |
|  | zomeňzení průběhu metelického kabelu |
|  | zomeňzení průběhu optického kabelu, HPOE, trubky nebo vedení optického metelického kabelu |
|  | nezameňzení: průběh metelického kabelu |
|  | nezameňzení síle cizí |

- nezamieňaj, príbeh optického kábla, HDPE trubky
 alebo súadň optického a mltiokného kábla
 radové síť, ochranné pásmo radové síť
 rozdielny síť
 neprovozované síť
 podzemný síť cizí
 síť s NN
 kolektor, kabelovod



LEGENDA

- hranice zámořného území ke vyjádření
- NV přípočka, území s NV přípočkou CETIN
- zaměřený průběh metalektického kabelu
- zaměřený průběh optického kabelu, HPOE trubky nebo soustavy optického a metalektického kabelu
- nezaměřený průběh metalektického kabelu
- nezaměřený síťe čar

							
podzemní síť cizí síť s VN	podzemní síť cizí	podzemní síť cizí napravované síť	podzemní síť	radiové síť, ochranné plásmo radiové síť	nezaměřený průřez optického kabelu, HDPE trubky nebo souběž optického a metalického kabelu	kabeť, kabelová	

Česká telekomunikační infrastruktura a.s., Olšanská 2681/6, Praha 3, PSČ 13000, Czech Republic, www.ctin.cz
zapsaná v Obchodním rejstříku Městského soudu v Praze, oddíl B, vložka 20623, IČ: 04094063, DIČ CZ04084063